


 Regione Veneto  
 Provincia di Treviso  
 Città di Conegliano



**11 C**  
 Scala 1:10.000

**CARTA DEI SISTEMI ECORELAZIONALI**

Adozione | D.C.C. n. 51-407 del 21.12.2015  
 Approvazione | Conferenza di servizi 16.12.2016 (Treviso)













**GRUPPO DI PROGETTAZIONE**  
 Progettisti:  
 Silvano De Nardi - architetto  
 Gianluca Trovati - urbanista  
 Gianluca Gallati - urbanista

**CONTRIBUTI SPECIALISTICI**  
 Analisi geologiche e compatibilità idraulica:  
 Cristiano Masella - geologo  
 Indagini agronomiche:  
 Gianluca Volpin - dott. forestale

**IL SINDACO**  
 Flaviano Zambon  
**Assessore all'urbanistica**  
 Claudio Toppan  
**Area governo del territorio**  
 Giovanni Tai - urbanista

Sistema informativo  
**STUDIO DI URBANISTICA TROVATI**  
 STUDIO DI URBANISTICA TROVATI

Elaborato **11-C**  
 Scala **1:10.000**  
**CARTA DEI SISTEMI ECORELAZIONALI**

- LEGENDA**
-  Limite amministrativo del comune e del PAT
  -  Area nucleo
  -  Stepping zones
  -  Corridoio ecologico secondario
  -  Buffer zone: area cuscinetto
  -  Aree di completamento del nucleo
  -  Area boscata
  -  Corridoi ecologici secondari - Blueway
  -  Barriere infrastrutturali comunali e sovramunicipali
  -  Varchi
  -  Barriere naturali