

# PIANO GENERALE DEL TRAFFICO URBANO

## committente



**COMUNE DI CONEGLIANO**  
Piazza Cima, 15  
31015 Conegliano (TV)

## progettazione



mob-up s.r.l. - via Ferrovia, 28  
31020 San Fior - Treviso - Italia  
tel +39 0438 1710039  
www.mob-up.it

## direttore tecnico

pian. Marco Carretta

## progettista

ing. Marcello Favalessa

## team di progetto

ing. Marina Garbet  
ing. Davide Fasan  
ing. Stefano Giuffrida  
ing. Alice Lunardi

## elaborato

ANALISI DIAGNOSTICA

## ANALISI DELL'INCIDENTALITÀ

# C.1

## file

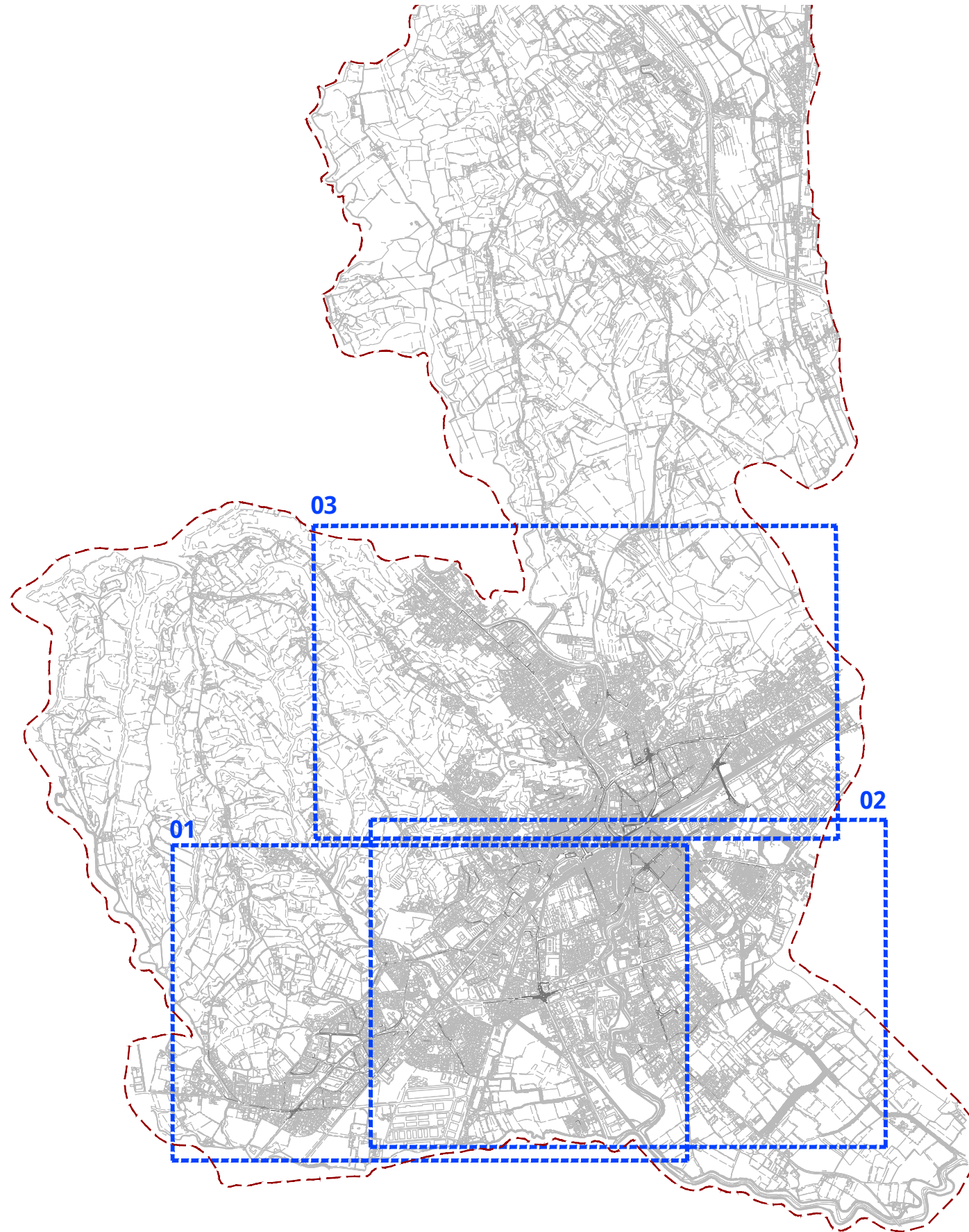
C.1-ALLEGATI\_INCIDENTALITÀ\_r00.dwg

## commessa



MB2018004

rev	data	descrizione	redatto	verificato
00	31.10.2019	Prima emissione	AL	DF

## Localizzazione incidenti - quadro d'unione

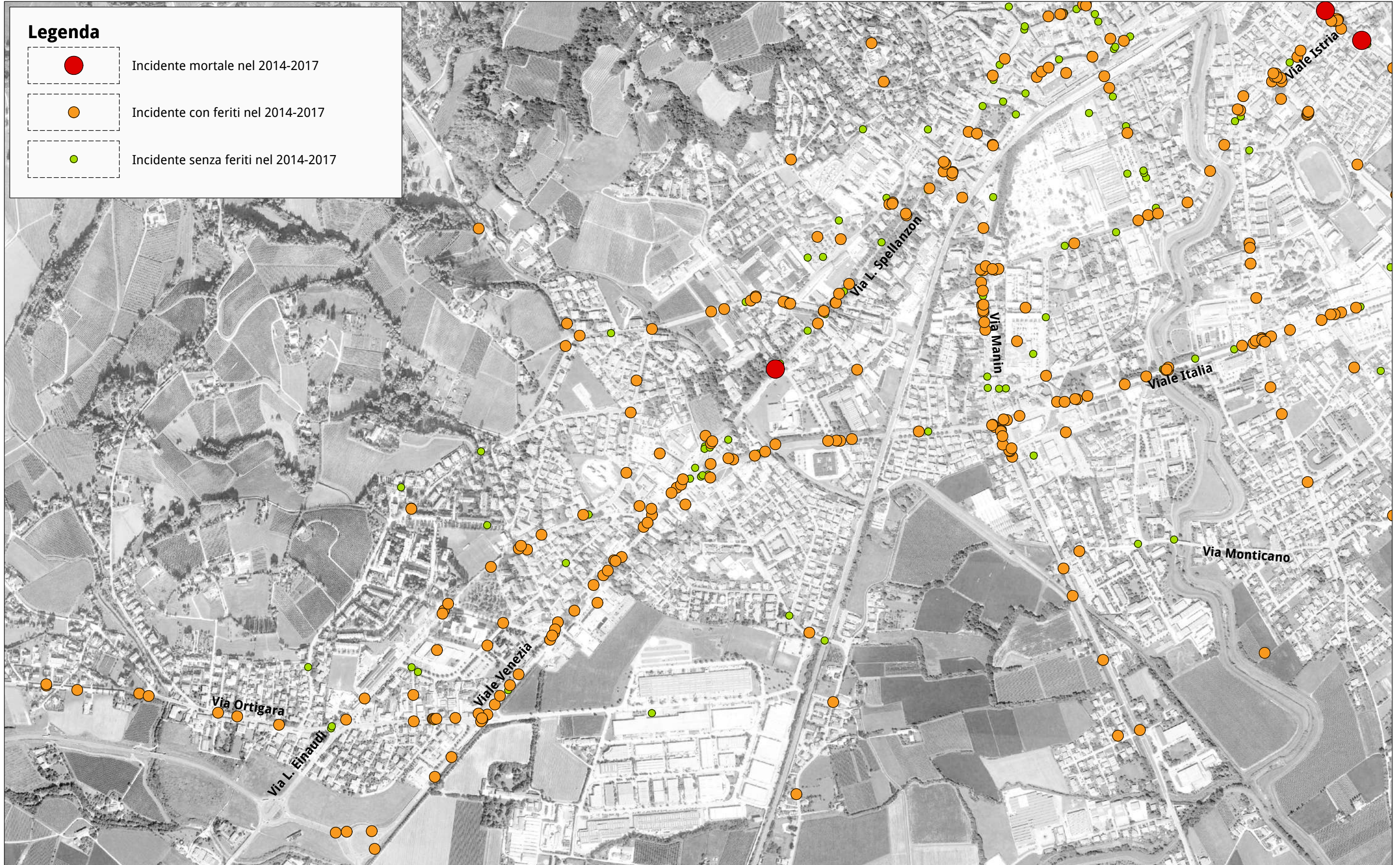


### Legenda

-  Inquadramento
-  Confine comunale



### Localizzazione incidenti classificati per gravità - inquadramento 01





### Localizzazione incidenti classificati per gravità - inquadramento 02



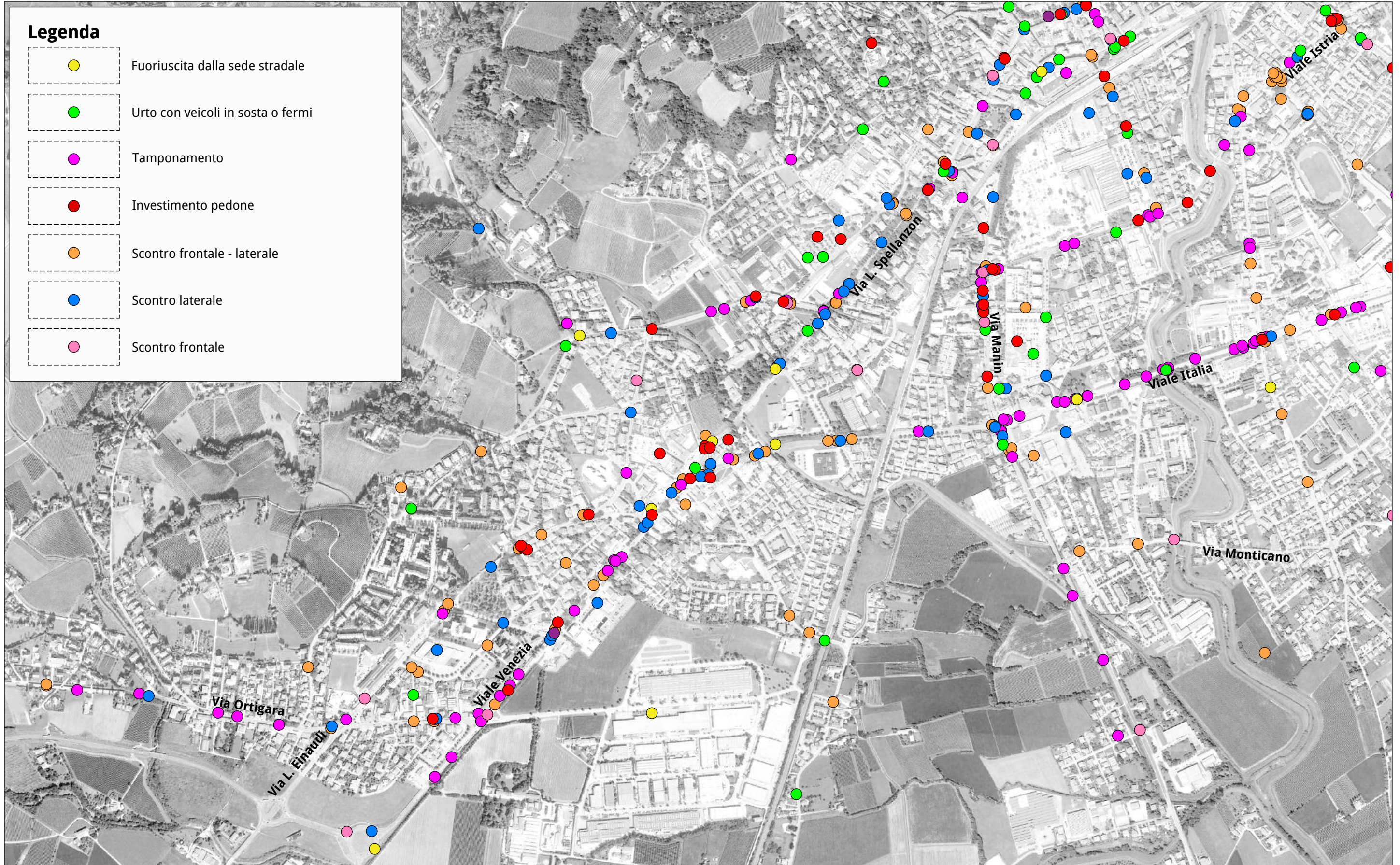


### Localizzazione incidenti classificati per gravità - inquadramento 03



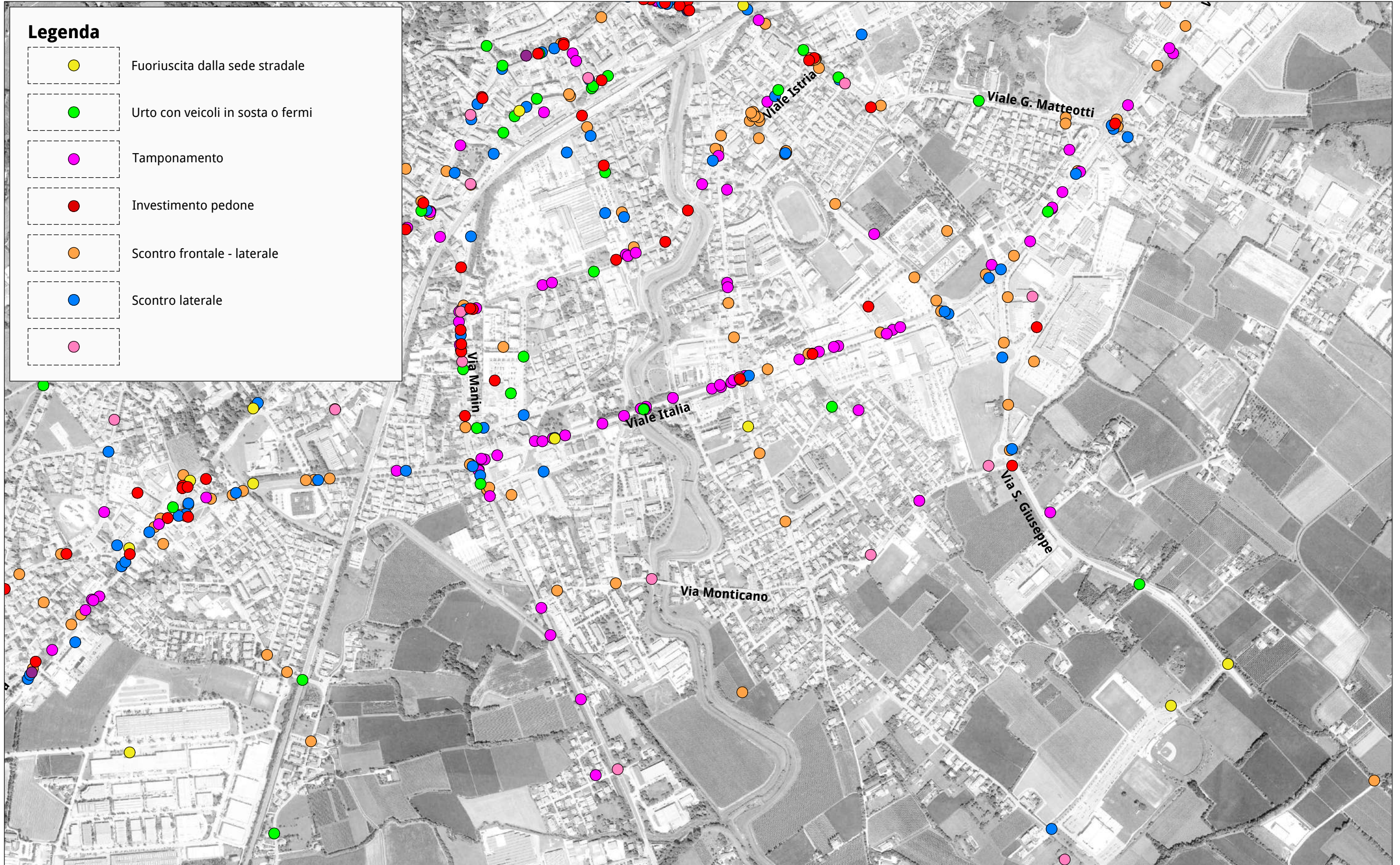


### Localizzazione incidenti distinti per tipologia di incidente - inquadramento 01





### Localizzazione incidenti distinti per tipologia di incidente - inquadramento 02



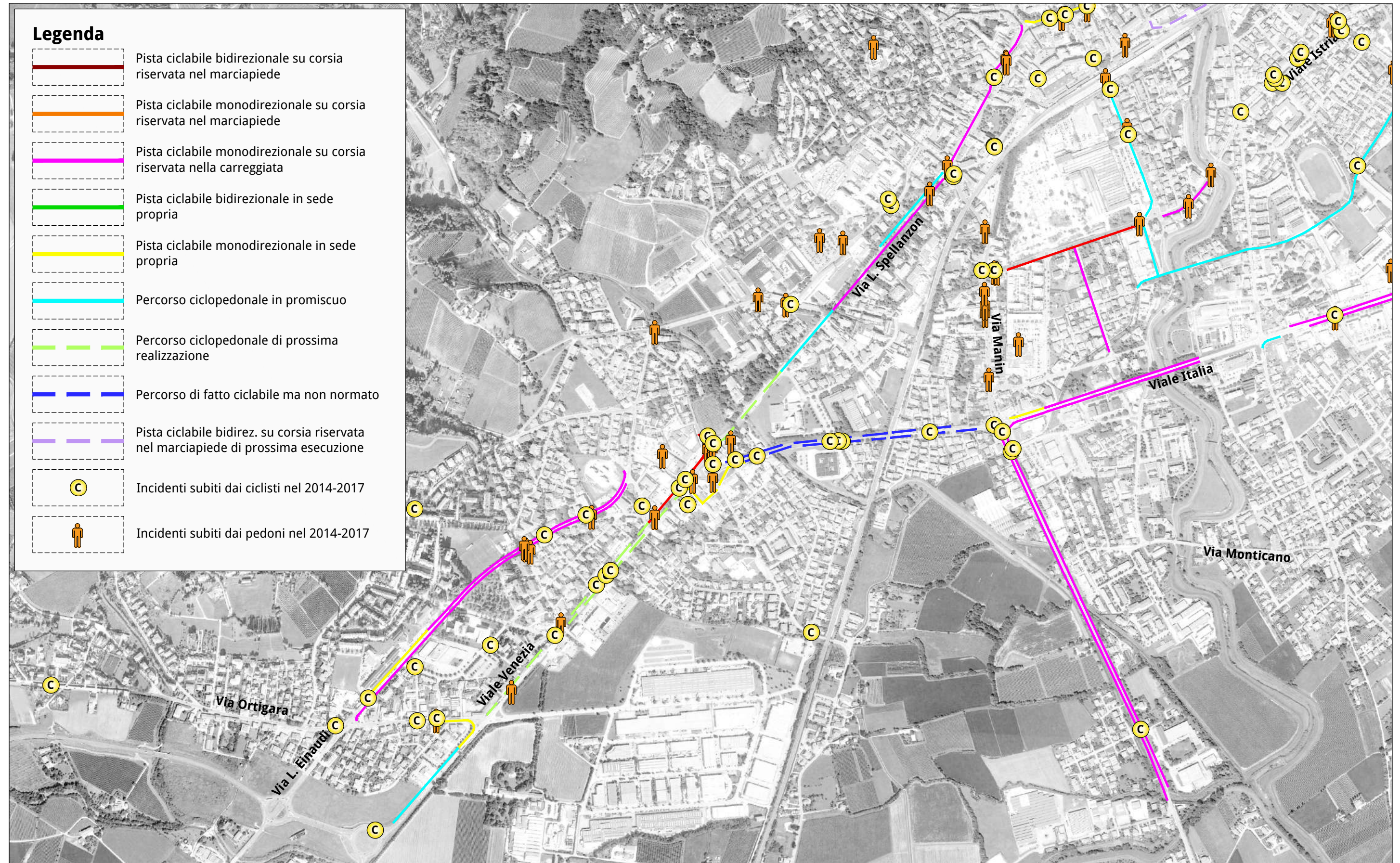


### Localizzazione incidenti distinti per tipologia di incidente - inquadramento 03



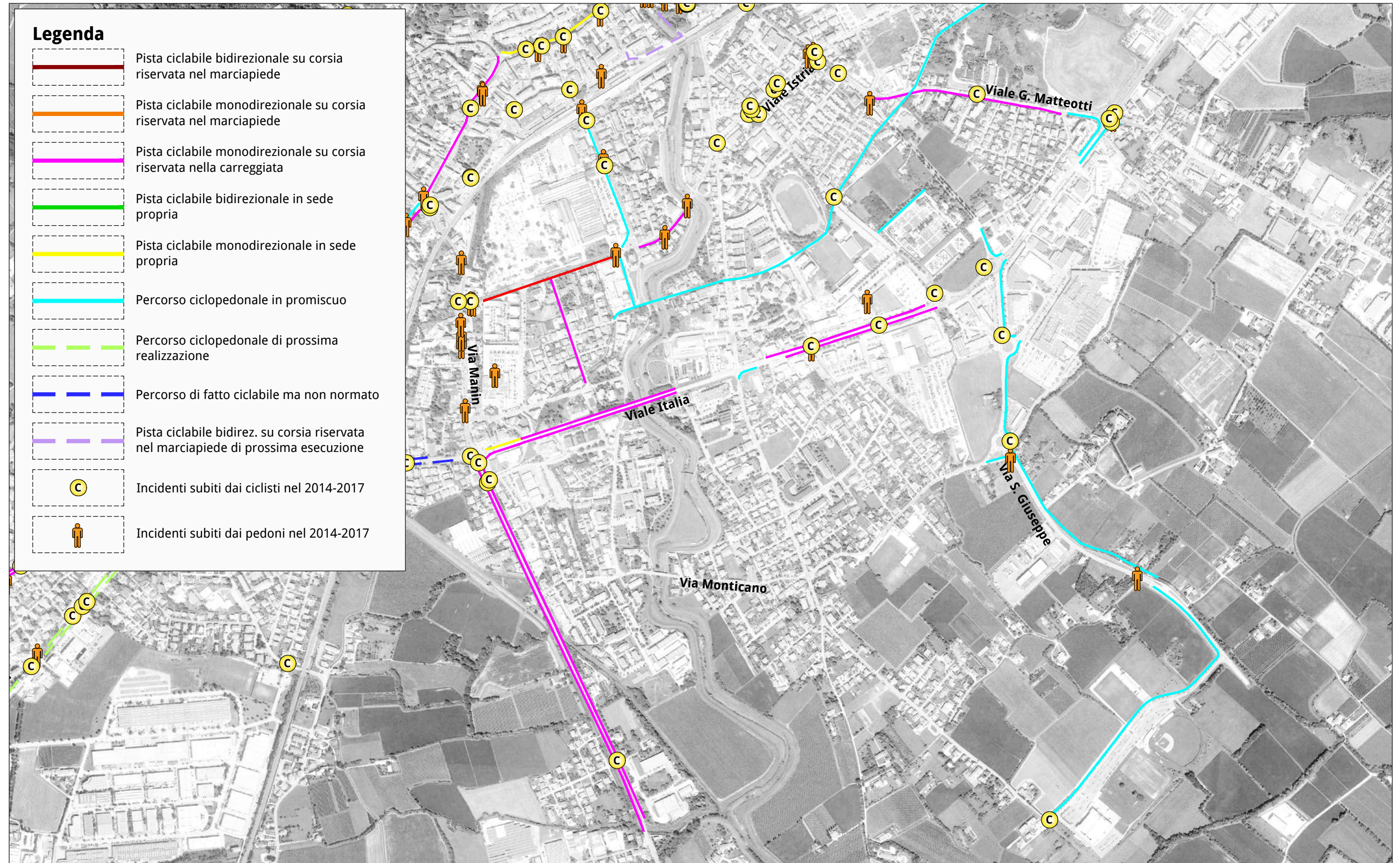


## Localizzazione incidenti utenti deboli - inquadramento 01





## Localizzazione incidenti utenti deboli - inquadramento 02





### Localizzazione incidenti utenti deboli - inquadramento 03

