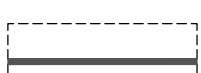


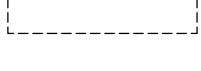





Legenda

-  Confine comunale
-  Strada TIPO A
(ai sensi del D.M. 146/95 "Direttive per la redazione, adozione ed attuazione dei piani urbani del traffico")
-  Strada interquartiere - assimilabile al TIPO D
(intermedia tra D e E ai sensi del D.M. 146/95 "Direttive per la redazione, adozione ed attuazione dei piani urbani del traffico")
-  Strada di quartiere - TIPO E
(ai sensi dell'art. 2.2 comma 3 del D.L. 285/92 "Nuovo Codice della Strada")
-  Strada locale interzonale - assimilabile al TIPO E
(intermedia tra E e F ai sensi del D.M. 146/95 "Direttive per la redazione, adozione ed attuazione dei piani urbani del traffico")
-  Strada locale - TIPO F
(ai sensi dell'art. 2.2 comma 3 del D.L. 285/92 "Nuovo Codice della Strada")
-  Strada in ambito extraurbano - TIPO C
(ai sensi del D.M. 146/95 "Direttive per la redazione, adozione ed attuazione dei piani urbani del traffico")
-  Ambito urbano
-  rete stradale esterna all'ambito del Comune di Conegliano

NOTA:

Per quelle strade per cui non è possibile la classificazione come da "Nuovo Codice della Strada" si fa riferimento al Regolamento Viario che, ai sensi delle Direttive per la redazione, adozione ed attuazione dei piani urbani del traffico del Ministero dei Lavori Pubblici G.U n. 146 del 24.06.1995, individua e definisce dei sottotipi con caratteristiche intermedie.

F.2

COMUNE DI CONEGLIANO



Piazza Cima, 15
31015 Conegliano (TV)

**PIANO GENERALE
DEL TRAFFICO URBANO**

2° Settore Lavori Pubblici, Infrastrutture e Appalti

dirigente
ing. Mario Bortolot

referente GOP
ing. Paola Ghiro

servizio amministrativo
dott.ssa Francesca Comin

progettazione



mob-up s.r.l. - via Ferrovia, 26
31020 San Fior - Treviso - Italia
tel +39 0438 1710039
www.mob-up.it

progettista
ing. Marcello Favalessa

direttore tecnico
pian. urb. Marco Carretta

collaboratori
ing. Davide Fasan
ing. Alice Lunardi
ing. Marina Garbet
ing. Stefano Giuffrida

elaborato

CLASSIFICAZIONE DELLA RETE E REGOLAMENTO VIARIO
GERARCHIA DELLA RETE STRADALE

F.2

file
F.2-GERARCHIA_02.dwg

commessa
MB2018004

rev	data	descrizione	redatto	verificato
00	31.10.2019	Prima emissione	AL	MF
02	28.01.2021	Aggiornamento per approvazione	AL	MF